

常滑市公式 防災アプリ

とこなめ防災

Tokoname Disaster Prevention App

O Aplicativo de Prevenção de Desastres de Tokoname recebe informações de emergência transmitidas pelos alto-falantes no edifício de Comunicações Sem Fio da Administração Municipal de Desastres e fornece essas informações como notificações push.



Notificações push

As notificações push irão informá-lo sobre ordens de evacuação e informações de prevenção de desastres da JMA.

Informações sobre a localização atual

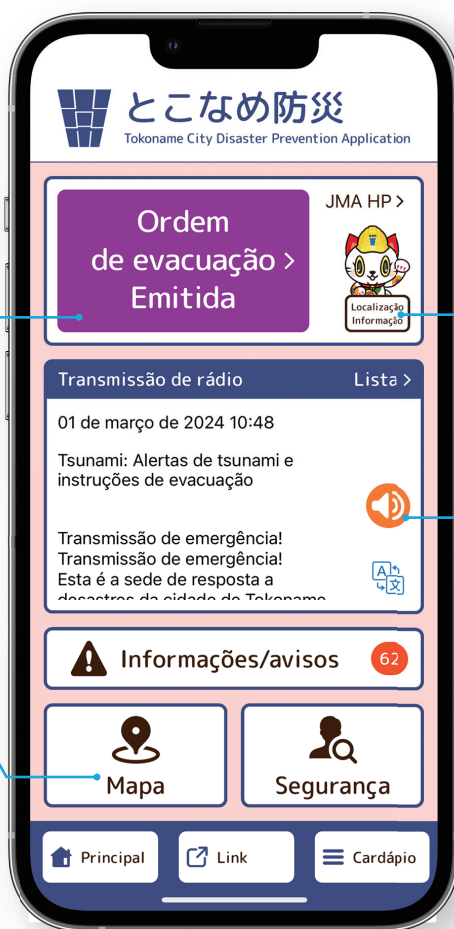
Isso permite que você verifique a meteorologia, latitude, longitude e altitude em sua localização, e sua posição no mapa de risco.

Mapa de prevenção de desastres

O aplicativo procura automaticamente locais de evacuação e abrigos de evacuação próximos. Ele exibe mapas de risco de áreas de alerta de tsunami e outras áreas perigosas.

Comunicações sem fio da administração municipal de desastres

Quando uma comunicação sem fio da administração municipal de desastres é transmitida, uma notificação push fornecerá áudio e texto do anúncio, mesmo quando você estiver fora do alcance de transmissão do alto-falante.



Principais funções

Gratuito

Entrega de áudio das comunicações sem fio da administração municipal de desastres



Notificações push de informações de prevenção de desastres



Procurar abrigos de evacuação
Mapa de risco



Câmera de RA
Bússola de evacuação



Registro e verificação de segurança



Informações sobre o estado do desastre



Baixe aqui /



Download on the
App Store

GET IT ON
Google Play

Ambos os sistemas operacionais usam o mesmo código QR

Sistemas operacionais recomendados | iOS/13.0 ou posterior
Android/8.0 ou posterior

とこなめ防災



01

Notificações push de prevenção de desastres

As notificações push irão alertá-lo sobre informações de evacuação e informações de prevenção de desastres, mesmo quando o aplicativo estiver fechado.



02

Procura automaticamente abrigos de evacuação

O aplicativo procura automaticamente locais de evacuação e abrigos próximos. Permite verificar quais os abrigos abertos durante um desastre.



03

Funções de apoio à evacuação

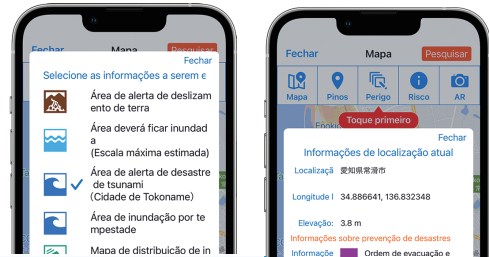
A câmera de RA e a bússola de evacuação ajudam nas evacuações. O guia de rotas permite que paradas sejam adicionadas à rota de evacuação.



04

Verificação com mapas de risco

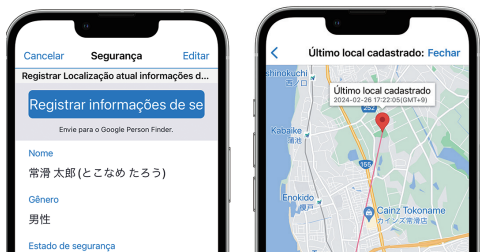
Exiba uma variedade de mapas de risco, tais como áreas de alerta de tsunami e áreas com previsão de inundação por tempestades.



05

Registro de segurança e verificação de segurança

Você pode se marcar como seguro durante a evacuação. A criação de um grupo familiar permite que famílias inteiras verifiquem o estado de segurança de todos.



E-mails de comunicação sem fio da Administração Municipal de Desastres da Cidade de Tokoname



Envie um e-mail em branco para o e-mail de registro para pré-registrar seu endereço de e-mail.

subscribe-city-aichi-tokoname@mail.hinanjyo.com



Conta Oficial LINE da Cidade de Tokoname



Leia o código QR com sua câmera para adicionar a cidade de Tokoname como amigo e selecione "Prevenção de Desastres" nas definições de notificação. ng tham hợ" từ cài đặt thông báo.

