


かくれ 隠る 家 いけ  
隠廻間池




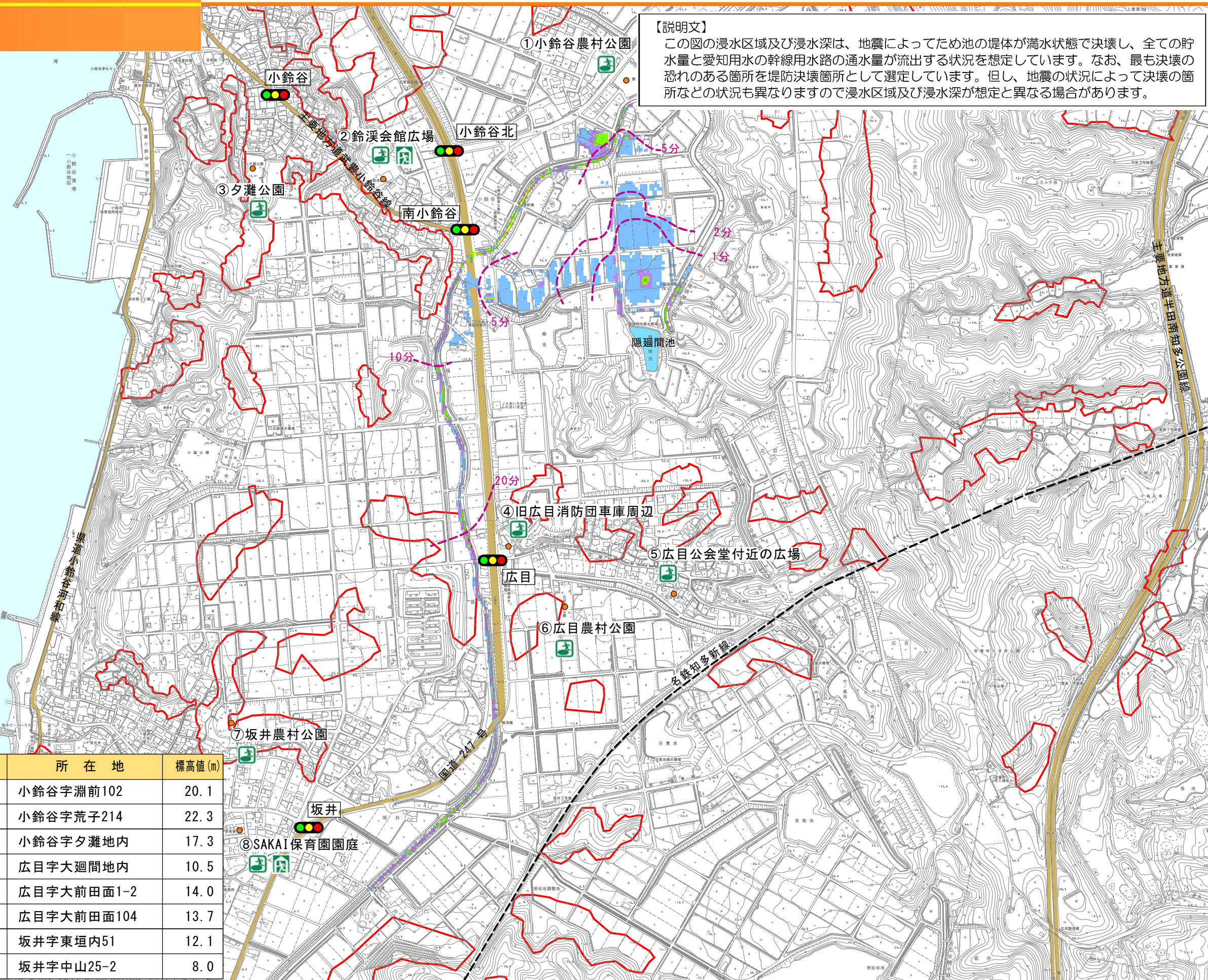
凡例

浸水深	
<span style="display:inline-block; width:15px; height:10px; background-color:red; border:1px solid black;"></span>	5.0m 以上
<span style="display:inline-block; width:15px; height:10px; background-color:orange; border:1px solid black;"></span>	3.0m~5.0m 未満
<span style="display:inline-block; width:15px; height:10px; background-color:yellow; border:1px solid black;"></span>	2.0m~3.0m 未満
<span style="display:inline-block; width:15px; height:10px; background-color:lightgreen; border:1px solid black;"></span>	1.0m~2.0m 未満
<span style="display:inline-block; width:15px; height:10px; background-color:lightblue; border:1px solid black;"></span>	0.5m~1.0m 未満
<span style="display:inline-block; width:15px; height:10px; background-color:blue; border:1px solid black;"></span>	0.2m~0.5m 未満
<span style="display:inline-block; width:15px; height:10px; background-color:white; border:1px solid black;"></span>	0.2m 未満
<span style="display:inline-block; width:15px; border-bottom:1px dashed purple;"></span>	洪水到達時間
<span style="display:inline-block; width:15px; border-bottom:1px solid red; border-left:1px solid red; border-right:1px solid red;"></span>	土砂災害等の発生する恐れが高い区域
	一時避難場所
	避難所

○ 避難所等

場所名	記号	電話番号	所在地	標高値(m)
①小鈴谷農村公園		-	小鈴谷字淵前102	20.1
②鈴溪会館広場		37-1441	小鈴谷字荒子214	22.3
③夕灘公園		-	小鈴谷字夕灘地内	17.3
④旧広目消防団車庫周辺		-	広目字大廻間地内	10.5
⑤広目公会堂付近の広場		37-0895	広目字大前田面1-2	14.0
⑥広目農村公園		-	広目字大前田面104	13.7
⑦坂井農村公園		-	坂井字東垣内51	12.1
⑧SAKAI保育園園庭		37-0055	坂井字中山25-2	8.0

【説明文】  
この図の浸水区域及び浸水深は、地震によってため池の堤体が満水状態で決壊し、全ての貯水量と愛知用水の幹線水路の通水量が流出する状況を想定しています。なお、最も決壊の恐れのある箇所を堤防決壊箇所として選定しています。但し、地震の状況によって決壊の箇所などの状況も異なりますので浸水区域及び浸水深が想定と異なる場合があります。



この地図の作成に当たっては、国土地理院発行の基礎図情報を使用した。