









○避難場所、避難所、津波避難ビルについて

名称	図記号	概要
指定緊急避難場所		災害が差し迫った状況や発災時において、その危険から逃れるために緊急的に避難し、身の安全を確保することができる場所
指定避難所		災害発生時において、被災者が一定期間滞在することができる施設
津波避難ビル		津波が押し寄せたとき、地域住民が一時的に避難するための場所

○災害対応種別について

名称	図記号	概要
洪水・内水氾濫		避難勧告等の基準の水害の対象地域（小倉町、大野町2・5・6・10丁目）外を指定
高潮		愛知県高潮浸水想定（平成26年11月26日愛知県公表）に基づき避難場所等の浸水対象外を指定
津波		愛知県東海地震・東南海地震・南海地震等被害予測調査報告書（平成26年5月30日愛知県公表）に基づき避難場所等の浸水対象外を指定

がけ崩れ		避難勧告等の基準の土砂災害（急傾斜地崩壊対策事業が完了していない区域周辺及び土砂災害警戒区域・土砂災害特別警戒区域）の対象区域外を指定
大規模な火事		国土交通省告示第 767 号による広域避難地の基準（地震災害時における避難上必要な機能を有する）を適用し指定